Příčné řezy km 203,850 00 - km 204,050 00
P 78 - P 82

PŘÍČNÝ ŘEZ v km 203,850 00
P 78

PŘÍČNÝ ŘEZ v km 203,900 00
P 79

PŘÍČNÝ ŘEZ v km 203,950 00
P 80

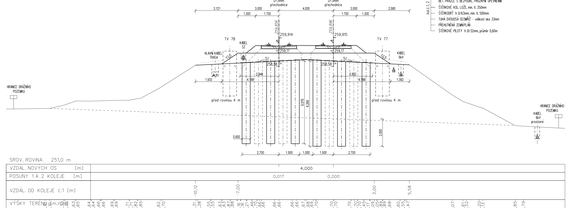

PŘÍČNÝ ŘEZ v km 204,000 00
P 81

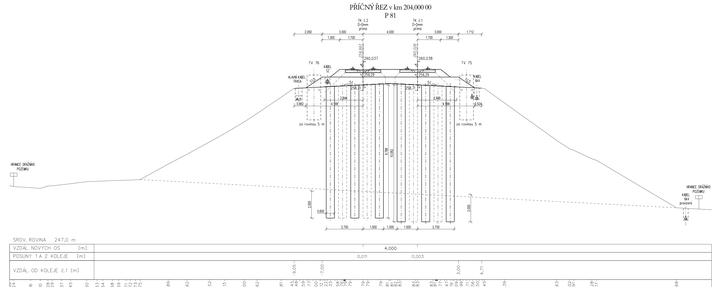

PŘÍČNÝ ŘEZ v km 204,050 00
P 82

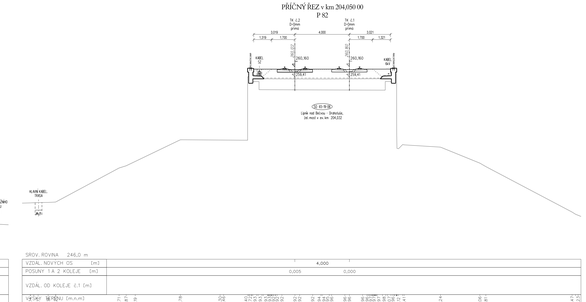

VÝŠKOVÝ SYSTÉM B.p.v.

SPRÁVA ŽELEZNIC

sfdi SVAZ FIRIEM DOPRAVNÍ INFRASTRUKTURY

REVIZE Č.	DATUM	ZMĚNA	ČÍSLO SOUPRAVY:
		PO PŘIPOMÍNKOVÉM ŘÍZENÍ	

MORAVIA CONSULT Olomouc a.s.
ČESKOMORAVÁ 1085/6 , 779 05 Olomouc
tel.: +420 585 575 642
IČO: 62915002
e-mail: moravia@moravia.cz
http://www.moravia.cz

OBJEDNATEL:	**Správa železnic, státní organizace** Stavební správa východ , Nerudova 1, 772 58 Olomouc
HLAVNÍ INŽENÝR PROJEKTU	ING. LADISLAV DORAZIL
VEDOUCÍ TÝMU	ING. PAVEL KUCERA
ODPOVĚDNÝ PROJ. OBJ., PS	ING. RO KORBICH
NAVRHL, VYPRACOVAL	ING. RAIN, RUR
KONTROLOVAL	
KRAJ: OLOMOUCKÝ	POVĚŘENÝ OÚ: LIPNÍK n.B., HRANICE
OBEC: JEZERNÍKE, HRANICE	
ZAK. ČÍSLO MCO	18 - 047 - 235- XX
"Lipník n.B. - Drahotuše, BC"	ÚČEL: DSP
SO 65-16-03 Jezernice - Drahotuše, žel. spodek	DATUM: 06/2020
SO 65-17-03 Jezernice - Drahotuše, žel. svršek	FORMÁT: 9 x A4
Příčné řezy P78 - P82 (km 203,850 - 204,050)	MĚŘÍTKO: 1: 100
	PART: D.2.1.1 / POŘ.Č.: 5.5

Copyright © MORAVIA CONSULT Olomouc a.s. Tento výkres nesmí být bez souhlasu autora kopírován, upravován, zveřejňován nebo jinak zneužit.